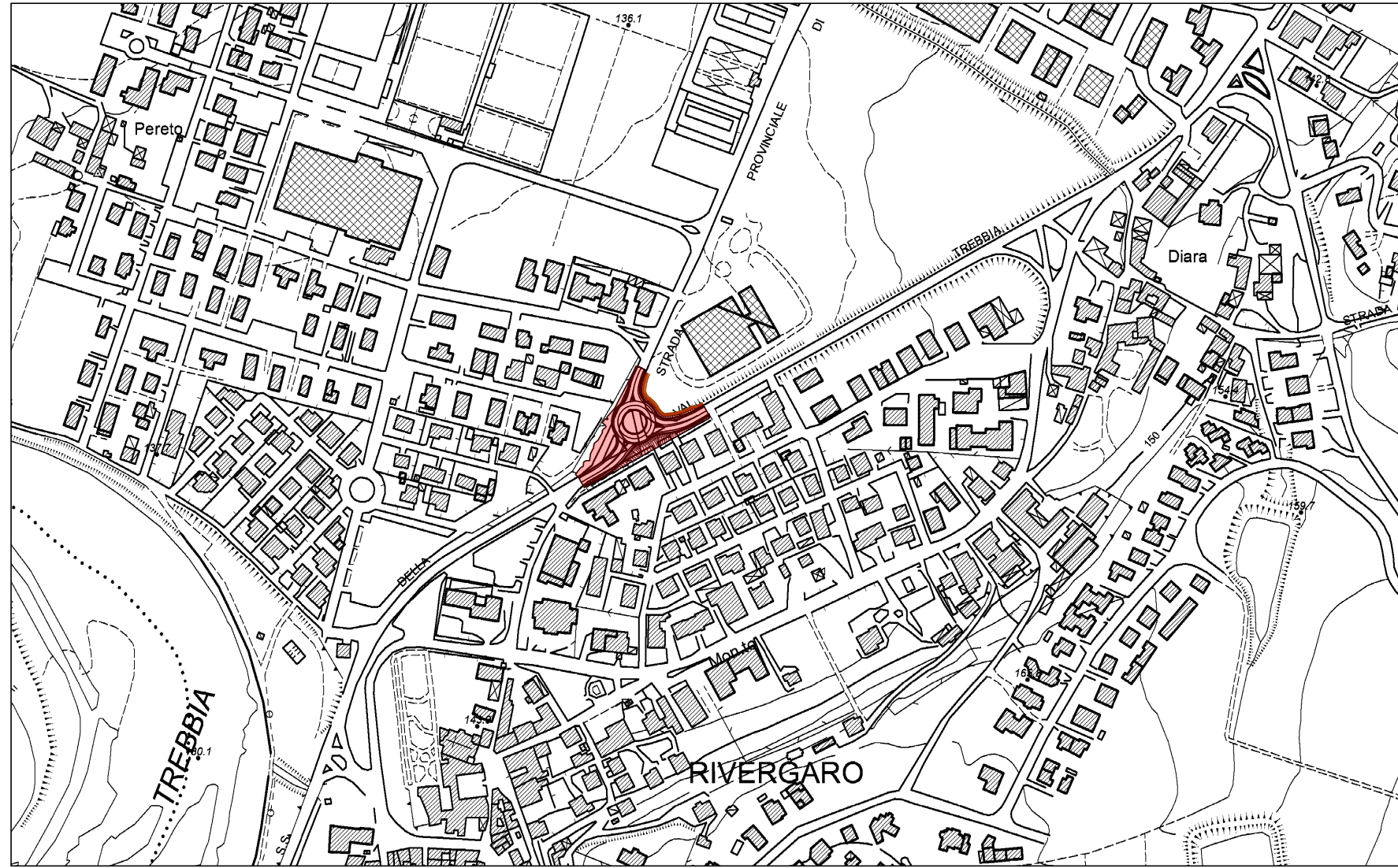


ESTRATTO CTR
SCALA 1:5000



ESTRATTO PRG COMUNE DI RIVERGARO
SCALA 1:5000

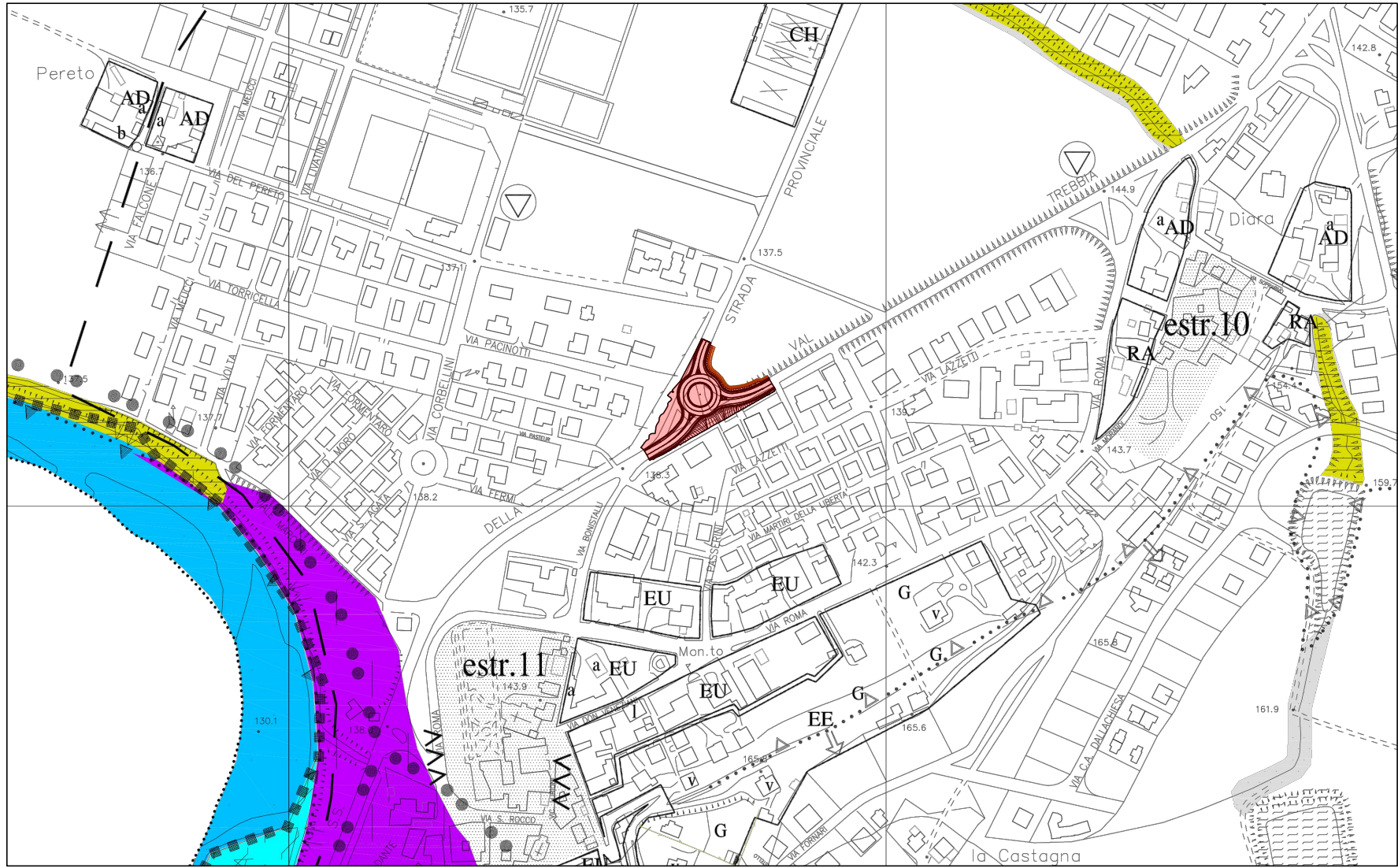


FOTO AREA COMUNE DI RIVERGARO
SCALA 1:5000



LEGENDA

ZONE ED ELEMENTI STRUTTURANTI LA FORMA DEL TERRITORIO

Sistema della collina (art.16)

Emergenze vegetali (art.17)

Formazioni boschive (art.17 punto 1)

Macchie golenali, alberature spondali (art.17 punto 2)

Filari, siepi e macchie: a prevalenza di gelso (1), di altre specie vegetali (2), Esempiani arborei di notevole pregio (3) (art.17 punto 3)

Corsi d'acqua (art.18)

Alvei incisi (art.18 punto 1)

Alvei di piena (art.18 punto 2)

Zone di conservazione del sistema fluviale (art.18 punto 3)

Zone ad elevato grado di antropizzazione (art.18 punto 4)

Fasce protette di rispetto dell'ambito fluviale (art.18 punto 5)

Fasce di rispetto dell'ambito fluviale non protette (art.18 punto 6)

Alvei incisi (1), Casse di meandreggiamento (2) e Fasce di integrazione del reticolo idrografico minore (3) (art.18 punto 7)

LEGENDA

ZONE ED ELEMENTI DI SPECIFICICO INTERESSE STORICO

Aree di interesse archeologico (art.20)

Aree di concentrazione di materiali archeologici (art.20 punto 1)

Altri siti di rinvenimenti archeologici (art.20 punto 2)

Assi principali della struttura centuriata (art.20 punto 3)

Altri elementi della centuriazione (art.20 punto 4)

Insediami di interesse storico (art.21) (cfr estratti "Modalità di intervento" e "Categorie di intervento")

Insediami di interesse testimoniale (art.22)

LEGENDA

LIMITAZIONI DERIVANTI DALL'INSTABILITA' O DALLA PERMEABILITA'

DEI TERRENI

Zone di dissesto e instabilità o di potenziale instabilità (art.25)

Frane attive (art.25 punto 1)

Frane quiescenti (art.25 punto 2)

Frane quiescenti a fattibilità con minime limitazioni (F2) (art.25 punto 3)

Frane quiescenti a fattibilità con modeste limitazioni (F3) (art.25 punto 4)

Frane quiescenti a fattibilità con consistenti limitazioni (F4) (art.25 punto 5)

Frane quiescenti a fattibilità con gravi limitazioni (F5) (art.25 punto 6)

Depositi di versante (art.25 punto 7)

Altre coperture quaternarie continentali (art.25 punto 8)

Conoidi di deiezione attive e inattive (art.25 punto 9)

Tutela dei corpi idrici superficiali e sotterranei (art.26)

LEGENDA

GESTIONE E VALORIZZAZIONE DEL TERRITORIO

Progetto di tutela, recupero e valorizzazione del fiume Trebbia (art.27)

Unità di paesaggio (art.28)

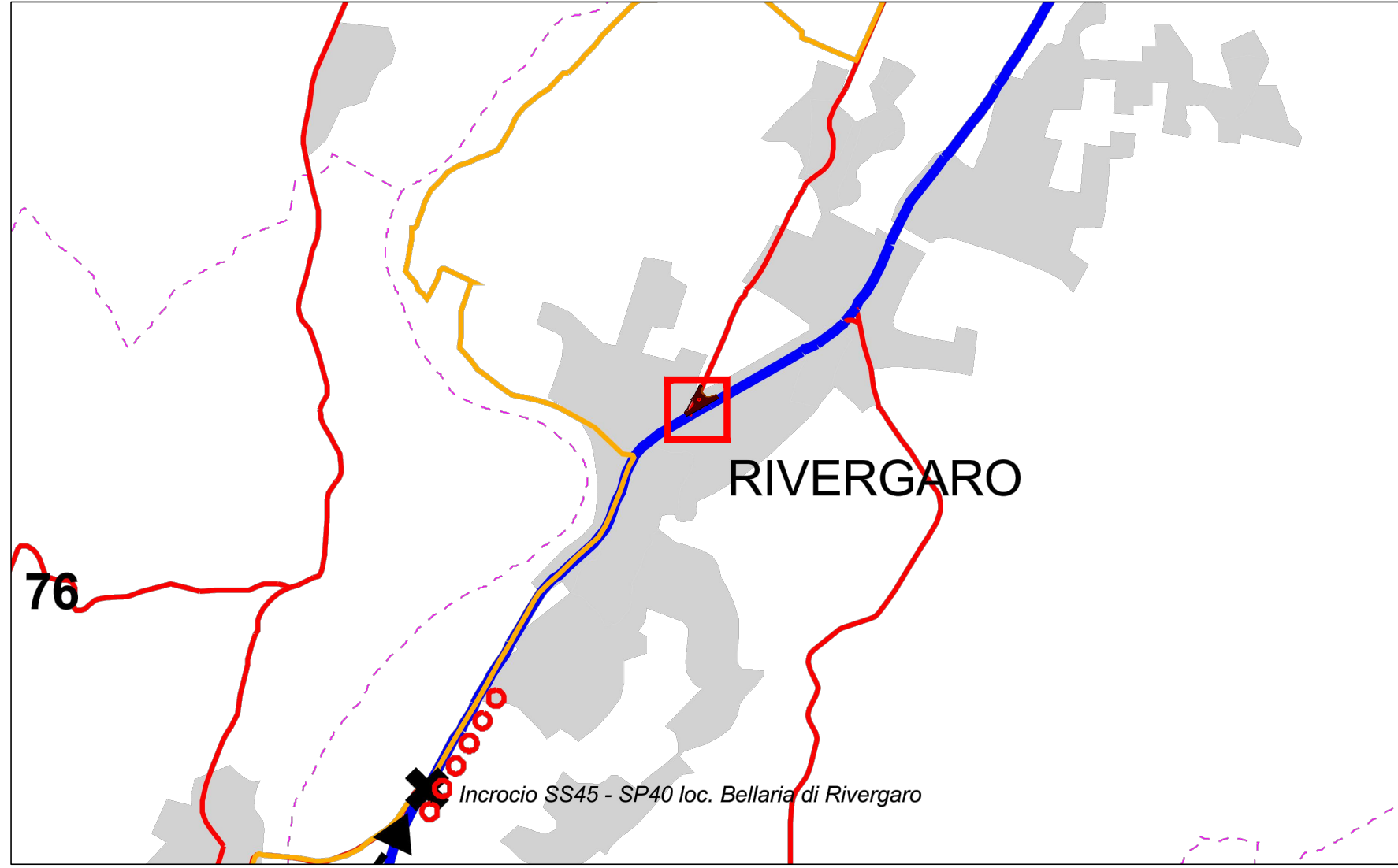
Ambienti fluviali (art.28 punto 1)

Ambienti dell'alta pianura (art.28 punto 2)

Paesaggio delle vallecole (art.28 punto 3)

Paesaggi di collina (art.28 punto 4)

ESTRATTO P.T.C.P. - COLLEGAMENTI E MOBILITA' TERRITORIALE
SCALA 1:20000



LEGENDA

Sistema viario territoriale

viabilità autostradale

viabilità primaria

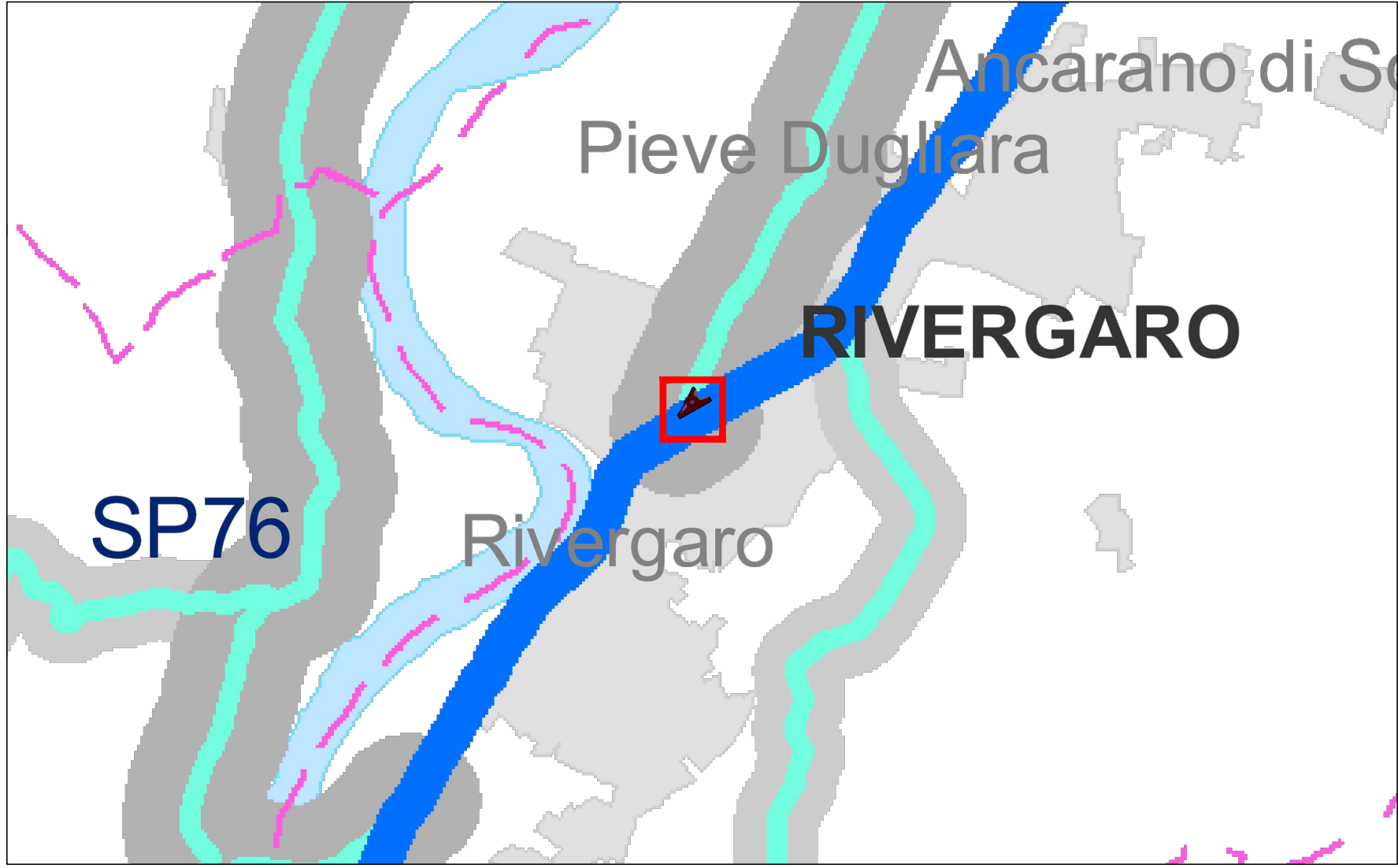
viabilità secondaria

Sistema viario locale

viabilità principale

Area di intervento

ESTRATTO P.T.CP. - CLASSIFICAZIONE E LIVELLI FUNZIONALI DELLA RETE STRADALE
SCALA 1:20000



LEGENDA

Autostrade

Extraurbane secondarie

Locali

Livelli funzionali

Grande rete

Rete di base principale

Rete di base locale

Strade urbane

Area di intervento

REGIONE EMILIA-ROMAGNA
PROVINCIA DI PIACENZA
COMUNE DI RIVERGARO

STRADA PROVINCIALE 28 DI GOSSOLENGO.
RIORGANIZZAZIONE A ROTATORIA
DELL'INTERSEZIONE IN CORRISPONDENZA DELLA
S.S. 45 NEL COMUNE DI RIVERGARO

PROGETTO FATTIBILITÀ TECNICO-ECONOMICA

PROGETTAZIONE:
its Engineering Company
Corte delle Canave, 11 - 31053 Pieve di Soligo (TV)
Tel.0438 82082 email: info@its-engineering.com

Ing. ANDREA DE PIN
Ing. MICHELE TITTON
Ing. SIMONE SANTER
Ing. ANDREA STROBBE
Ing. JUAN PABLO BASTI

ELABORATO:
**GENERALE
TECNICO AMMINISTRATIVA
COROGRAFIA GENERALE**

IL PROGETTISTA:
Ing. Andrea De Pin

RESP. UNICO DEL PROCEDIMENTO:
Geol. Davide Marenghi

CODICE PROGETTO	NOME FILE	PF GEN CR 01_A_Corografia generale	REVISIONE	SCALA	
PROGETTO	STR.	FASE	CODICE ELAB		
2024	042	- PF	GEN CR 01	A	
A	PRIMA EMISSIONE	JPB	ADP	MTT	07.02.2025
REV.	DESCRIZIONE	REDATTO	VERIFICATO	APPROVATO	DATA

Il presente disegno è di proprietà esclusiva e non può essere riprodotto né consegnato a terzi senza autorizzazione scritta, ex art. 99 Legge 22-4-1941 n.633